



**КОМИТЕТ ИМУЩЕСТВЕННЫХ ОТНОШЕНИЙ
АДМИНИСТРАЦИИ ПЕРМСКОГО МУНИЦИПАЛЬНОГО ОКРУГА**

РЕШЕНИЕ

о размещении объектов № 2621

Пермский край
Пермский округ

03.10.2023

Комитет имущественных отношений администрации Пермского муниципального округа разрешает Акционерному обществу «Газпром газораспределение Пермь» (ИНН 5902183841, ОГРН 2125902017723, почтовый адрес: 614000, г. Пермь, ул. Петропавловская, 43)

размещение объекта «Газопровод давлением до 1.2 Мпа, для размещения которого не требуется разрешения на строительство»

на землях государственная собственность на которые не разграничена.

на срок 1 год.

Местоположение: Пермский край, Пермский муниципальный округ, с. Култаево, ул. Заречная, д. 19.

Приложение: схема предполагаемых к использованию земель или части земельного участка.

Особые условия использования:

1. При размещении объекта учесть параметры ширины проезда улично-дорожной сети, во избежание сужения полосы отвода дороги.
2. Получение разрешения на производство земляных работ.

Заместитель председателя комитета



М.В. Королева

Схема предполагаемых к использованию земель или части земельного участка

Объект: Газопровод давлением до 1,2 Мпа, для размещения которого не требуется разрешения на строительство

Местоположение: расположенных по адресу: Пермский край, м.о. Пермский, с. Култаево, ул. Заречная, д. 19

Каталог координат, м

№ точки границы	X	Y
н1	504856.14	2213988.63
н2	504853.77	2213990.70
н3	504852.12	2213993.26
н4	504851.16	2213996.10
н5	504851.52	2213996.91
н6	504852.41	2213998.45
н7	504849.23	2214004.79
н8	504849.33	2214016.60
н9	504844.92	2214024.80
н10	504835.23	2214019.59
н11	504838.31	2214013.88
н12	504838.20	2214002.24
н13	504840.76	2213997.13
н14	504843.54	2213991.58
н15	504843.30	2213991.34
н16	504847.56	2213987.35
н17	504851.92	2213984.41
н1	504856.14	2213988.63

Площадь земель или части земельного участка, кв.м.: 399

Категория земель: земли населенных пунктов

Вид разрешенного использования: -

Описание границ смежных землепользователей:

От точки н1 до точки н6 - земельный участок с кадастровым номером 59:32:0680001:3018

От точки н6 до точки н11 - земельный участок с кадастровым номером 59:32:0680001:12470


От точки н11 до точки н13 - земельный участок с кадастровым номером 59:32:0000000:13535


От точки н13 до точки н15 - земельный участок с кадастровым номером 59:32:0680001:12470


От точки н15 до точки н17 - земельный участок с кадастровым номером 59:32:0000000:12777

От точки н17 до точки н1 - земельный участок с кадастровым номером 59:32:0680001:12470


Условные обозначения:

 - предполагаемый участок земель, на которых планируется размещение объекта

 :387 - границы и номер земельного участка, сведения о которых внесены в ЕГРН

 :1470 - границы и номер объекта капитального строительства, сведения о которых внесены в ЕГРН

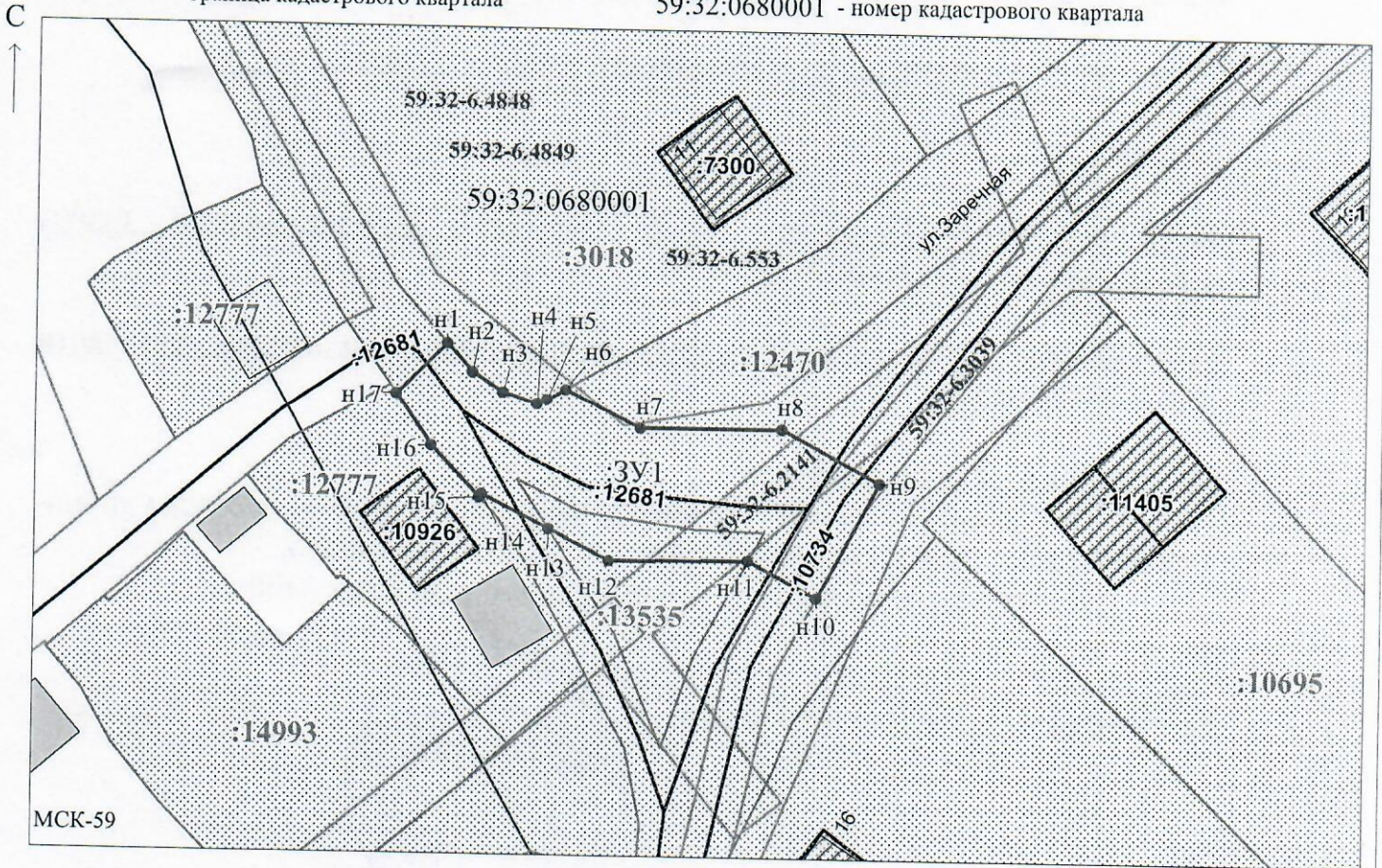
- граница кадастрового квартала

 59:32-6.214 - зоны с особыми условиями использования территории, сведения о которых внесены в ЕГРН

:ЗУ1 - обозначение запрашиваемого земельного участка

• н1 - характерная точка границ земель или части земельного участка

59:32:0680001 - номер кадастрового квартала



Заявитель:  / Егошина И.В.

Масштаб 1:500

МП

(подпись, расшифровка подписи)

(для юридических лиц

и индивидуальных предпринимателей)